

**KARINĖS INFRASTRUKTŪROS PROJEKTO
KLAIPĖDOS RAJONO SAVIVALDYBĖJE, PRIEKULĖS SENIŪNIJOJE,
KAIRIŲ KAIME (ŽEMĖS SKLYPO KADASTRO NUMERIS 5552/0001:22)
AIŠKINAMASIS RAŠTAS**

**I SKYRIUS
BENDROJI DALIS**

1. Žemėtvarkos planavimo dokumento (toliau – Dokumentas) pavadinimas – Karinės infrastruktūros projektas Klaipėdos rajono savivaldybėje, Priekulės seniūnijoje, Kairių kaime (žemės sklypo kadastro numeris 5552/0001:22).

2. Dokumento rūšis – žemėtvarkos planavimo dokumentas, priskiriamas žemės valdos projektams. Vadovaujantis Lietuvos Respublikos teritorijų planavimo įstatymo 1 straipsnio 1¹ dalimi, karinės infrastruktūros projektams netaikomos Teritorijų planavimo įstatymo nuostatos, išskyrus šio įstatymo 4 straipsnio 6 dalį. Karinės infrastruktūros projekto sprendiniai, rengiant, keičiant ar koreguojant atitinkamos savivaldybės lygmens bendrąjį planą, integruojami į atitinkamo bendrojo plano sprendinius.

3. Dokumento rengimo pagrindas – vadovaujantis Lietuvos Respublikos Vyriausybės 2022 m. lapkričio 30 d. nutarimu Nr. 1179 „Dėl Karinės infrastruktūros, reikalingos priimančiosios šalies paramai užtikrinti, sąrašo patvirtinimo“ ir Lietuvos Respublikos krašto apsaugos ministro 2024 m. liepos 25 d. įsakymu Nr. V-674 „Dėl Karinės infrastruktūros projekto rengimo Klaipėdos r. sav., Priekulės sen., Kairių k. (žemės sklypo kadastro Nr. 5552/0001:22)“, Klaipėdos rajono savivaldybėje numatyta teritorija, kurioje reikia parengti karinės infrastruktūros projektą (toliau – Projektas). Projektas reikalingas priimančiosios šalies paramai užtikrinti, siekiant pritaikyti ir (ar) sukurti karinę infrastruktūrą – kitus inžinerinius statinius, reikalingus sąjungininkų kariniams vienetams dislokuoti (žemės sklypas kadastro Nr. 5552/0001:22).

4. Projekto teritorija – valstybinės žemės sklypas (kadastro Nr. 5552/0001:22), esantis Klaipėdos rajono savivaldybėje, Priekulės seniūnijoje, Kairių kaime (toliau – Žemės sklypas). Žemės sklypo plotas – 61,0944 ha; savininkė – Lietuvos Respublika; patikėtinė – Lietuvos Respublikos krašto apsaugos ministerija; Žemės sklypo pagrindinė žemės naudojimo paskirtis – miškų ūkio; Žemės sklypo naudojimo būdas – ūkinių miškų sklypai (žr. 1 pav.).

5. Planavimo iniciatorė ir organizatorė – Lietuvos Respublikos krašto apsaugos ministerija (Totorių g. 25, LT-01121 Vilnius, tel. +370 706 70750, el. p. kam@kam.lt, interneto svetainė www.kam.lt).

6. Projekto rengėja – valstybės įmonė Žemės ūkio duomenų centras, juridinio asmens kodas 306205513 (Vincos Kudirkos g. 18-1, LT-01113, Vilnius, tel. (0 5) 266 0620, el. p. info@zudc.lt, interneto svetainė www.zudc.lt).

7. Projekto tikslai ir uždaviniai: 1) pakeisti Žemės sklypo pagrindinę žemės naudojimo paskirtį iš miškų ūkio į kitos paskirties žemę, žemės sklypo naudojimo būdą iš ūkinių miškų sklypų į teritorijas krašto apsaugos tikslams; 2) nustatyti, siūlyti panaikinti ar pakeisti Lietuvos Respublikos specialiųjų žemės naudojimo sąlygų įstatymu nurodytas teritorijas, kuriose taikomos specialiosios žemės naudojimo sąlygos (toliau – ŠŽNS).

8. Projektas rengiamas vadovaujantis Lietuvos Respublikos kelių įstatymu, Lietuvos Respublikos miškų įstatymu, Respublikos mobilizacijos ir priimančiosios šalies paramos įstatymu, Lietuvos Respublikos nekilnojamojo kultūros paveldo apsaugos įstatymu, Lietuvos Respublikos nekilnojamojo turto kadastro įstatymu, Lietuvos Respublikos nekilnojamojo turto registro įstatymu, Specialiųjų žemės naudojimo sąlygų įstatymu, Teritorijų planavimo įstatymu, Lietuvos Respublikos žemės įstatymu, Lietuvos Respublikos planuojamos ūkinės veiklos poveikio aplinkai vertinimo įstatymu, Lietuvos Respublikos žemės paėmimo visuomenės poreikiams įgyvendinant ypatingos valstybinės svarbos projektus įstatymu, Pagrindinės žemės naudojimo paskirties ir būdo nustatymo, keitimo tvarkos ir sąlygų aprašu, patvirtintu Lietuvos Respublikos Vyriausybės 1999 m. rugsėjo 29 d. nutarimu Nr. 1073 „Dėl Pagrindinės žemės naudojimo paskirties ir būdo nustatymo, keitimo tvarkos ir sąlygų aprašo patvirtinimo“, Paviršinių vandens telkinių apsaugos zonų ir pakrančių apsaugos juostų nustatymo tvarkos aprašu, patvirtintu Lietuvos Respublikos aplinkos ministro 2001 m. lapkričio 7 d. įsakymu Nr. 540 „Dėl Paviršinių vandens telkinių apsaugos zonų ir pakrančių apsaugos juostų nustatymo tvarkos aprašo patvirtinimo“, (toliau – Paviršinių vandens telkinių apsaugos zonų ir pakrančių apsaugos juostų nustatymo tvarkos aprašas), Lietuvos Respublikos Vyriausybės 2004 m. kovo 15 d. nutarimu Nr. 276 „Dėl Bendrųjų buveinių ar paukščių apsaugai svarbių teritorijų nuostatų patvirtinimo“, Gamtinio karkaso nuostatais, patvirtintais Lietuvos Respublikos aplinkos ministro 2007 m. vasario 14 d. įsakymu Nr. D1-96 „Dėl Gamtinio karkaso nuostatų patvirtinimo“, Požeminio vandens vandenviečių apsaugos zonų nustatymo tvarkos aprašu, patvirtintu Lietuvos Respublikos aplinkos ministro 2015 m. gruodžio 14 d. įsakymu Nr. D1-912 „Dėl Požeminio vandens vandenviečių apsaugos zonų nustatymo tvarkos aprašo patvirtinimo“, (toliau – Požeminio vandens vandenviečių apsaugos zonų nustatymo tvarkos aprašas), Karinės infrastruktūros projektų rengimo taisyklėmis, patvirtintomis Lietuvos Respublikos aplinkos ministro ir Lietuvos Respublikos krašto apsaugos ministro 2023 m. birželio 12 d. įsakymu Nr. D1-195/V-490 „Dėl Karinės infrastruktūros projektų rengimo taisyklių patvirtinimo“, (toliau – Taisyklės), Žemės naudojimo būdų turinio aprašu, patvirtintu Lietuvos Respublikos aplinkos ministro 2024 m. birželio 17 d. įsakymu Nr. D1-199 „Dėl Žemės naudojimo būdų turinio aprašo patvirtinimo“.

9. Projekto teritorijos susijusios su galiojančiais kompleksinių ir specialiųjų teritorijų planavimo dokumentų sprendiniais:

9.1. Klaipėdos rajono savivaldybės teritorijos bendrojo plano korektūra, patvirtinta Klaipėdos rajono savivaldybės tarybos 2025 m. sausio 30 d. sprendimu Nr. T11-34 „Dėl Klaipėdos rajono

savivaldybės teritorijos bendrojo plano korektūros patvirtinimo“, (toliau – Klaipėdos rajono savivaldybės teritorijos bendrasis planas);

9.2. Klaipėdos rajono dviračių trasų specialiuoju planu, patvirtintu Klaipėdos rajono savivaldybės tarybos 2015 m. lapkričio 26 d. sprendimu Nr. T11-369 „Dėl Klaipėdos rajono dviračių trasų specialiojo plano patvirtinimo“, (toliau – Klaipėdos rajono dviračių trasų specialusis planas);

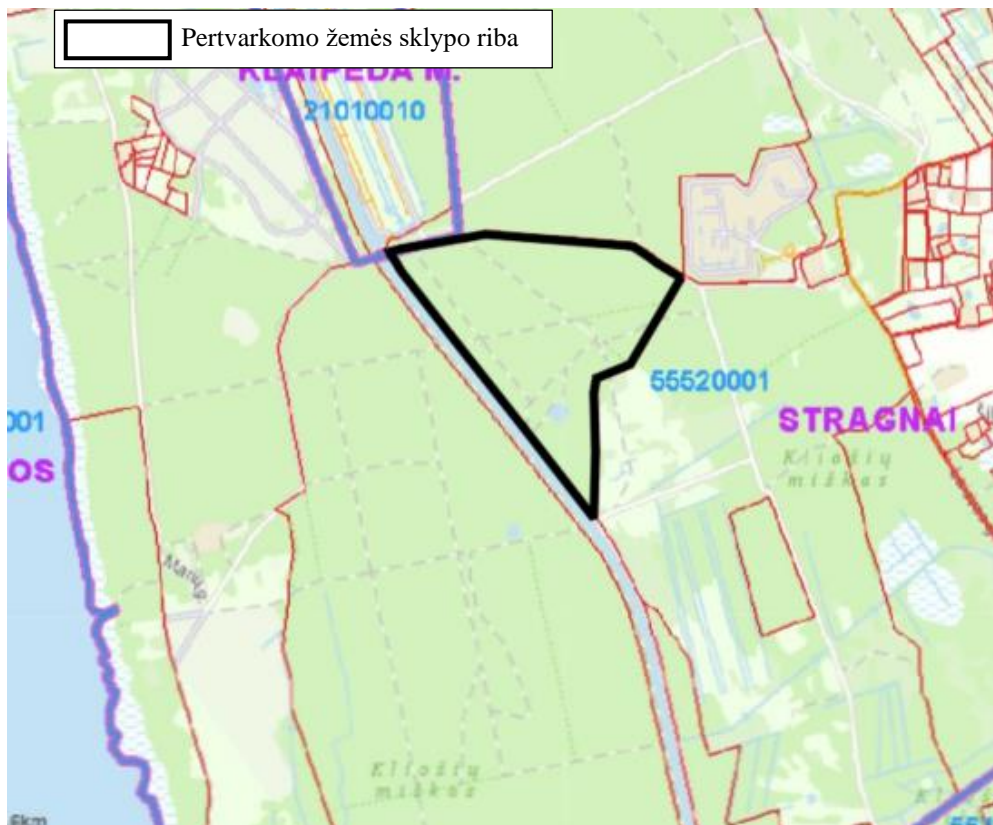
9.3. Klaipėdos apskrities miškų tvarkymo schema, patvirtinta Lietuvos Respublikos aplinkos ministro 2018 m. spalio 16 d. įsakymu Nr. D1-889 „Dėl Klaipėdos apskrities miškų tvarkymo schemos patvirtinimo“, (toliau – Klaipėdos apskrities miškų tvarkymo schema);

9.4. Klaipėdos miesto trečiosios vandenvietės sanitarinės apsaugos zonos specialiuoju planu, patvirtintu Klaipėdos miesto savivaldybės administracijos direktoriaus 2013 m. sausio 2 d. įsakymu Nr. AD1-4 „Dėl Klaipėdos miesto trečiosios vandenvietės sanitarinės apsaugos zonos specialiojo plano patvirtinimo“, (teritorijų planavimo dokumentų registro Nr. T00065468) (toliau – Klaipėdos miesto trečiosios vandenvietės sanitarinės apsaugos zonos specialusis planas).

II SKYRIUS ESAMA PADĖTIS

PIRMASIS SKIRSNIS DUOMENYS APIE ŽEMĖS SKLYPĄ

10. Žemės sklypo kadastro duomenys įregistruoti Nekilnojamojo turto registro informacinėje sistemoje (toliau – NTR), ribos pažymėtos Nekilnojamojo turto kadastro žemėlapyje (1994 metų Lietuvos koordinatų sistemoje) (žr. 1 pav.).



1 pav. Žemės sklypo ribos, pažymėtos Nekilnojamojo turto kadastro žemėlapyje.

Šaltinis – www.geoportal.lt

11. Duomenys apie Žemės sklypą, pagal NTR duomenų bazės išrašą, registro Nr. 44/1593531:
 - 11.1. Žemės sklypo kadastro Nr. 5552/0001:22.
 - 11.2. Žemės sklypo adresas – Klaipėdos r. sav., Priekulės sen., Kairių k.
 - 11.3. Unikalus Žemės sklypo Nr. 4400-2621-1081.
 - 11.4. Žemės sklypo pagrindinė žemės naudojimo paskirtis – miškų ūkio.
 - 11.5. Žemės sklypo naudojimo būdas – ūkinių miškų sklypai.
 - 11.6. Žemės sklypo plotas – 61,0944 ha, iš jų:
 - 11.6.1. miško žemės plotas – 60,0336 ha (miško plotas, įregistruotas Lietuvos Respublikos miškų valstybės kadastrė (toliau – Miškų valstybės kadastras), – 61,0943 ha);
 - 11.6.2. kelių plotas – 0,8739 ha;
 - 11.6.3. vandens telkinių plotas – 0,1869 ha.
 - 11.7. Žemės sklypo našumo balas – 37,7.
 - 11.8. Žemės sklypas suformuotas atliekant kadastrinius matavimus.
 - 11.9. Žemės sklypo savininkė – Lietuvos Respublika. Nuosavybės teisių įregistravimo pagrindas – Nacionalinės žemės tarnybos teritorinio skyriaus vedėjo 2013 m. kovo 8 d. sprendimas Nr. 12SK-(14.12.110.)-487.
 - 11.10. Žemės sklypo patikėtinė – Lietuvos Respublikos krašto apsaugos ministerija. Patikėjimo teisės įregistravimo pagrindas – 2023 m. gegužės 30 d. perdavimo–priėmimo aktas Nr. VL-91/MŽP-3-(14.12.114 E.).
 - 11.11. Duomenys apie NTR įregistruotas teritorijas, kuriose taikomos SŽNS:
 - 11.11.1. elektros tinklų apsaugos zonos (Specialiųjų žemės naudojimo sąlygų įstatymo III skyrius, ketvirtasis skirsnis) – 2,1269 ha;
 - 11.11.2. kultūros paveldo objektų ir vietovių teritorijos, jų apsaugos zonos (Specialiųjų žemės naudojimo sąlygų įstatymo V skyrius, pirmasis skirsnis) – 0,0509 ha.
 - 11.12. Duomenys apie teritorijas, į kurias patenka Žemės sklypas ir kuriose taikomos SŽNS, neįregistruotos NTR:
 - 11.12.1. kelių apsaugos zonos (Specialiųjų žemės naudojimo sąlygų įstatymo III skyrius, antrasis skirsnis) – 2,5590 ha;
 - 11.12.2. elektros tinklų apsaugos zonos (Specialiųjų žemės naudojimo sąlygų įstatymo III skyrius, ketvirtasis skirsnis) – 2,2513 ha;
 - 11.12.3. miško žemė (Specialiųjų žemės naudojimo sąlygų įstatymo VI skyrius, trečiasis skirsnis) – 60,0336 ha;
 - 11.12.4. paviršinių vandens telkinių apsaugos zonos (Specialiųjų žemės naudojimo sąlygų įstatymo VI skyrius, septintasis skirsnis) – 10,6153 ha;
 - 11.12.5. paviršinių vandens telkinių pakrantės apsaugos juostos (Specialiųjų žemės naudojimo sąlygų įstatymo VI skyrius, aštuntasis skirsnis) – 10,6153 ha;
 - 11.12.6. melioruotos žemės ir melioracijos statinių apsaugos zonos (Specialiųjų žemės naudojimo sąlygų įstatymo VI skyrius, antrasis skirsnis) – 10,6153 ha;
 - 11.12.7. požeminio vandens vandenviečių apsaugos zonos (Specialiųjų žemės naudojimo sąlygų įstatymo VI skyrius, vienuoliktasis skirsnis) – 61,0944 ha.

11.13. Žemės sklype nėra nustatytų servitutų.

11.14. Žemės sklype nėra registruotų statinių.

ANTRASIS SKIRSNIS PROJEKTO TERITORIJOS GRETIMYBĖS

12. Žemės sklypas patenka į valstybinės reikšmės miškų plotą, Kliošių mišką. Šiaurės vakarų pusėje Žemės sklypas ribojasi su Klaipėdos miesto savivaldybės riba, o vakarinėje puėje – su Karaliaus Vilhelmo kanalu.

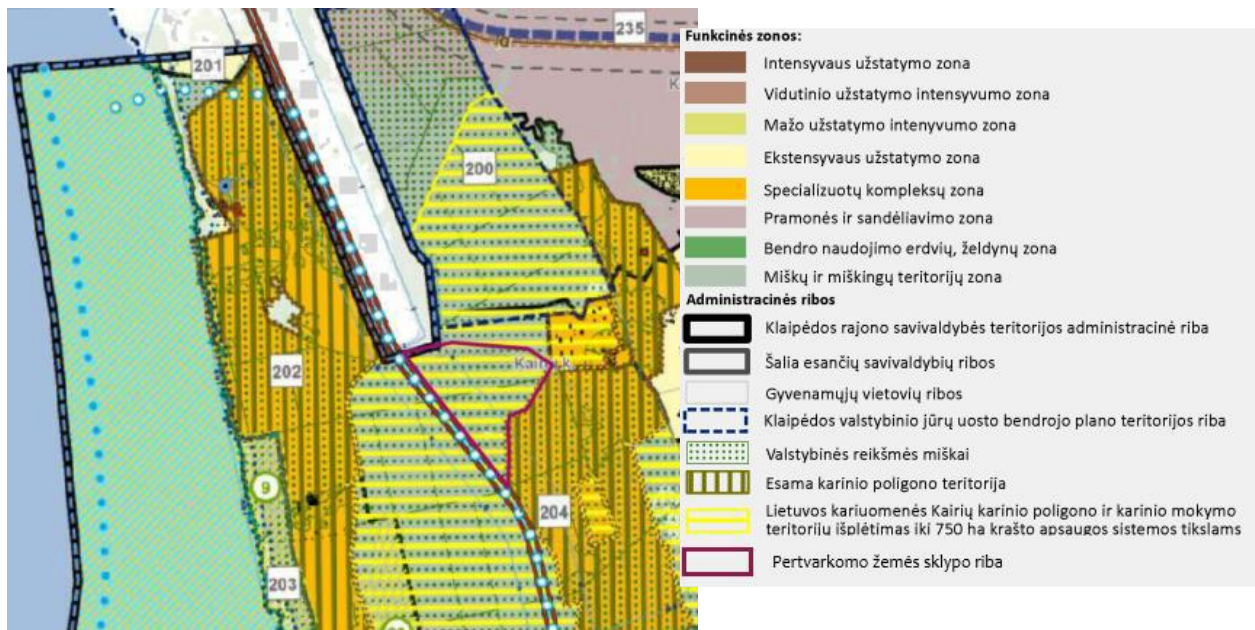
13. Tikslios Žemės sklypo gretimybės pateikiamos nurodant ribos posūkio taškų numerius, nuo kurio iki kurio riboženklis yra gretima žemėnauda laikrodžio rodyklės kryptimi. Posūkio taškų numeriai pažymėti Karinės infrastruktūros projekto Klaipėdos r. sav., Priekulės sen., Kairių k. (žemės sklypas kadastro Nr. 5552/0001:22) sprendinių brėžinyje (toliau – Projekto sprendinių brėžinys), o gretimybių sąrašas pateikiamas 1 lentelėje. Jeigu gretimybėje yra valstybinis vandens telkinys, rašomas vandens telkinio pavadinimas ir rūšis (ežeras, upė ar kt.). Jeigu gretimybėje yra valstybinis miškas, rašomas jo pavadinimas, jeigu laisva valstybinė žemė – rašoma laisva valstybinė žemė, o jeigu kelias – rašomas jo numeris ir pavadinimas.

Lentelė. Gretimybių sąrašas

Gretimybė	Gretimo žemės sklypo kadastro Nr.	Pastabos
1–13		Kelias, 8 m
13–14		Kelias Nr. KL1278
14–23		Kelias, 13 m
23–28	5552/0001:0037	Kadastriniai matavimai
28–1		Kelias, 10 m

TREČIASIS SKIRSNIS SĄSAJOS SU GALIOJANČIAIS TERITORIJŲ PLANAVIMO DOKUMENTAIS

14. Pagal Klaipėdos rajono savivaldybės teritorijos bendrąjį planą visa Klaipėdos rajono savivaldybės teritorija yra suskirstyta į atskiras funkcines zonas, kurioms nustatyta rekomenduojama teritorijų struktūra (galimi žemės naudojimo būdai bei galimos pagrindinės žemės naudojimo paskirtys), maksimalus pastatų aukštingumas, maksimalus užstatymo intensyvumas, įgyvendinimo prioritetas (žr. 2 pav.).



2 pav. Ištrauka iš Klaipėdos rajono savivaldybės teritorijos bendrojo plano žemės naudojimo ir apsaugos reglamentų brėžinio

15. Vadovaujantis Klaipėdos rajono savivaldybės teritorijos bendrojo plano žemės naudojimo ir apsaugos reglamentų brėžinio sprendiniais, nustatyta, kad Žemės sklypas patenka į miškų ir miškingų teritorijų zoną ir į Lietuvos kariuomenės Kairių karinio poligono ir karinio mokymo teritorijų išplėtimo iki 750 ha krašto apsaugos sistemos tikslams zoną (žr. 2 pav.), vadovaujantis Lietuvos Respublikos teritorijos bendrojo planu, patvirtintu Lietuvos Respublikos Vyriausybės 2021 m. rugsėjo 29 d. nutarimu Nr. 789 „Dėl Lietuvos Respublikos teritorijos bendrojo plano patvirtinimo“.

16. Funkcinėms zonoms nustatyti teritorijos naudojimo ir statybinės veiklos parametrus nusakantys reglamentai nurodyti Klaipėdos rajono savivaldybės teritorijos bendrojo plano žemės naudojimo ir apsaugos reglamentų brėžinio reglamentų lentelėje (žr. 3 pav.).

Teritorijų tvarkymo reglamentai su integruotais kraštovaizdžio tvarkymo zonų reglamentais ¹							Igyvendinimo prioritetas
Teritorijos tvarkymo zona, Nr.	Spalva	Funkcinė zona	Galimi žemės naudojimo būdai	Pagrindinė žemės naudojimo paskirtis	Didžiausias leistinas pastatų aukštis, metrais nuo žemės paviršiaus ¹	Didžiausias leistinas sklypo užstatymo intensyvumas (UI) ¹	
1	2	3	4	5	6	7	
204.		Specializuotų kompleksų zona	A1, A2, N, I2, R, ****	KT, M	30	1,6	2
		Miškų ir miškingų teritorijų zona	****, N	M, KT	-	-	-
		Žemės ūkio teritorijų zona	Z4, Z3, I2, N, R, ***	Z, KT	12	0,05; 0,8***	-
		Vandenų zona	H1, H2, H3, H4	H	-	-	-

Pagrindinės žemės naudojimo paskirties trumpinių reikšmės:

Kitos paskirties žemė - KT;

Vandens ūkio paskirties žemė – H;

Miškų ūkio paskirties žemė – M;

Žemės ūkio paskirties žemė – Z.

Žemės naudojimo būdų trumpinių reikšmės:

Vienbučių ir dvibučių gyvenamųjų pastatų teritorijos - G1;

Daugiabučių gyvenamųjų pastatų ir bendrabučių teritorijos - G2;

Visuomeninės paskirties teritorijos – V;

Komercinės paskirties objektų teritorijos – K;

Rekreacinės teritorijos – R;

Bendro naudojimo (miestų, miestelių ir kaimų ar savivaldybių bendro naudojimo) teritorijos – B;

Atskirųjų želdynų teritorijos – E;

Susisiekimo ir inžinerinių komunikacijų aptarnavimo objektų teritorijos - I1 (I1²- prieplaukoms ir su jų veikla susijusiems pastatams, statiniams bei infrastruktūrai statyti);

Susisiekimo ir inžinerinių tinklų koridorių teritorijos - I2;

Pramonės ir sandėliavimo objektų teritorijos – P;

Rekreacinio naudojimo žemės sklypai - Z3;

Kiti žemės ūkio paskirties žemės sklypai - Z4;

Ūkinei veiklai naudojami vandens telkiniai - H1;

Rekreaciniai vandens telkiniai - H2;

Ekosistemas saugantys vandens telkiniai - H3;

Bendrojo naudojimo vandens telkiniai - H4;

Teritorijos krašto apsaugos tikslams – A1;

Teritorijos valstybės sienos apsaugos tikslams – A2;

Atliekų saugojimo, rūšiavimo ir utilizavimo (sąvartynai) teritorijos – S;

Naudingųjų iškasenų teritorijos (N).

*** - Žemės ūkio teritorijų zonoje, esant kompleksams (esami veikiančios arba esami apleisti žemės ūkio gamybiniai kompleksai/ statiniai), galima šių teritorijų konversija į komercines, pramonės ir sandėliavimo, rekreacines, susisiekimo ir inžinerinių komunikacijų aptarnavimo objektų teritorijas (konvertuojant arba modernizuojant esamus veikiančius arba esamus apleistus žemės ūkio gamybinius kompleksus/ statinius), tačiau bet kokia esama ar planuojama ūkinė veikla privalo atitikti higienos normų reikalavimus ir nedaryti neigiamo poveikio aplinkai ir žmonių sveikatai. Atskirų objektų SAZ ir AZ gali būti nustatomos ar keičiamos neinicijuojant BP keitimo procedūros, tačiau, padidėjusios ūkinės veiklos apimtys ir/ar rodikliai privalo atitikti higienos normų reikalavimus ir neturi daryti neigiamo poveikio aplinkai ir žmonių sveikatai. Konversijos atveju ir teritorijose, kuriose iki Bendrojo plano koregavimo patvirtinimo galiojo ar buvo pradėti rengti kaimo plėtros projektai – taikomas Vidutinio užstatymo intensyvumo zonomis nustatytas UI (0,8). Užstatymo tankio ir užstatymo intensyvumo rodikliai žemės ūkio paskirties žemės sklype gali būti tikslinami vadovaujantis STR 2.02.09:2005 „Vienbučiai gyvenamieji pastatai“ reikalavimais. Aukšto ir vidutinio rekreacinio potencialo (R3 ir R2) teritorijose planuojamos rekreacinės teritorijose UI gali būti 0,8.

**** – miško žemės ribos bei galimi žemės naudojimo būdai parenkami ir detalizuojami pagal miškotvarkos projektus, arba rengiant vietovės lygmens BP.

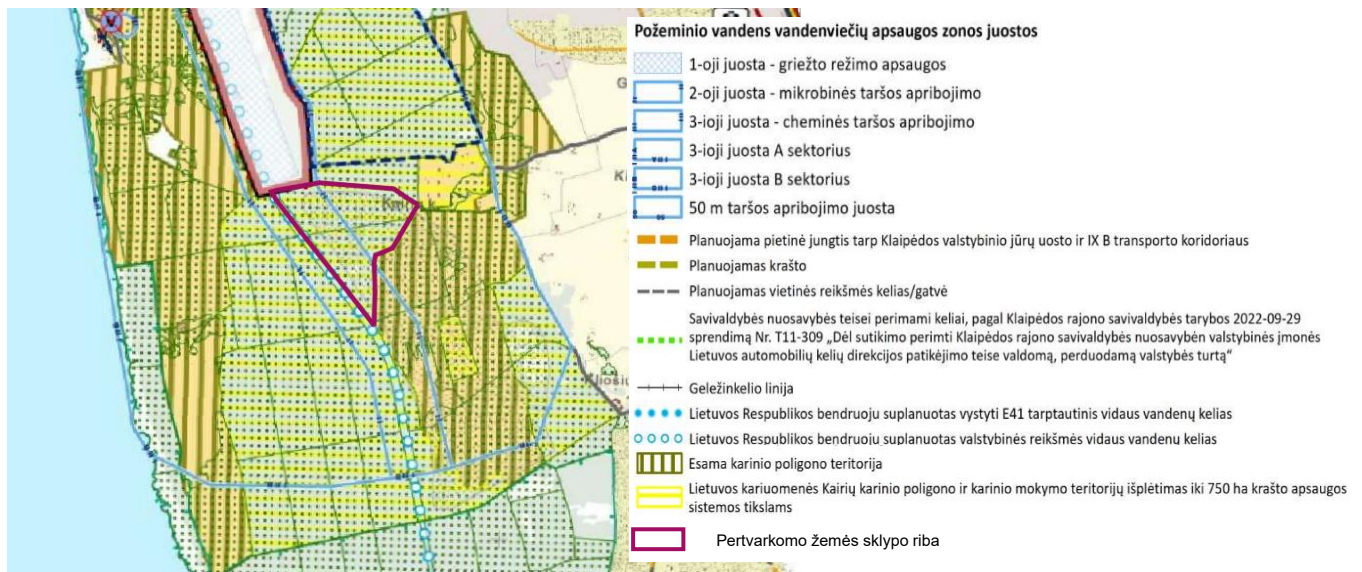
3 pav. Ištrauka iš Klaipėdos rajono savivaldybės teritorijos bendrojo plano žemės naudojimo ir apsaugos reglamentų brėžinio

17. Vadovaujantis Klaipėdos rajono savivaldybės teritorijos bendrojo plano sprendiniais, miškų ir miškingų teritorijų funkcinė zona suformuota pagal Miškų valstybės kadastro duomenis (Valstybinė miškų tarnyba, 2024). Miškų ir miškingų teritorijų zonoje pagrindinė žemės naudojimo paskirtis yra miškų ūkio paskirties žemė. Miško žemės ribos ir galimi žemės naudojimo būdai parenkami ir detalizuojami pagal miškotvarkos projektus arba rengiant vietovės lygmens bendruosius planus. Miško žemę paversti kitomis naudmenomis galima tik Miškų įstatymo nustatytais išimtiniais atvejais.

18. Klaipėdos rajono savivaldybės teritorijos bendrojo plano sprendiniuose nurodyta krašto apsaugos teritorija užtikrina galimybę vykdyti karinį rengimą pagal nustatytus standartus ir išdėstyti reikiamą karinę įrangą ir infrastruktūrą. Bet kokia plėtotina su krašto apsauga susijusi veikla neturi

daryti neigiamo poveikio greta esančiai gyvenamajai aplinkai ir žmonių sveikatai.

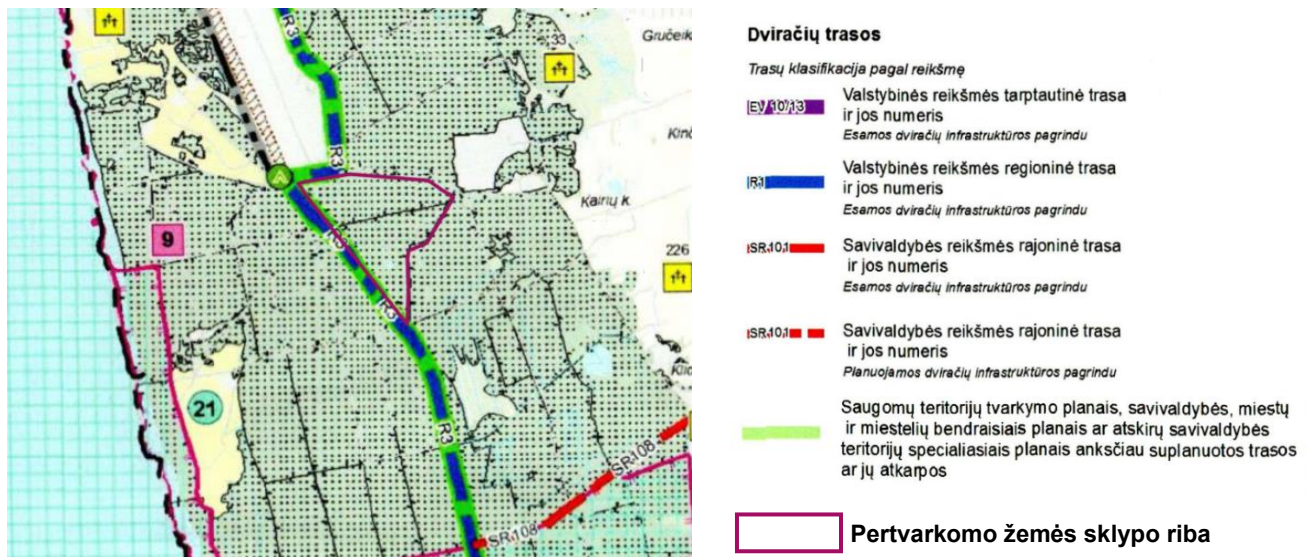
19. Remiantis Klaipėdos rajono savivaldybės teritorijos bendrojo plano susisiekimo sistemos ir inžinerinės infrastruktūros sprendinių brėžiniu (žr. 4 pav.), Klaipėdos miesto trečiosios vandenvietės sanitarinės apsaugos zonos specialiojo plano sprendiniais bei Lietuvos geologijos tarnybos prie Aplinkos ministerijos Žemės gelmių registro duomenimis, nustatyta, kad Žemės sklypas patenka į Klaipėdos miesto trečiosios vandenvietės (vandenvietės kodas Žemės gelmių registre Nr. 51) 2-ąją mikrobinės taršos apribojimo požeminio vandens vandenviečių apsaugos zonos juostą ir 3-iąją B sektoriaus cheminės taršos apribojimo požeminio vandens vandenviečių apsaugos zonos juostą.



4 pav. Ištrauka iš Klaipėdos rajono savivaldybės teritorijos bendrojo plano susisiekimo sistemos ir inžinerinės infrastruktūros sprendinių brėžinio

20. Žemės sklypas vakarų pusėje ribojasi su kultūros paveldo vertybe – Karaliaus Vilhelmo kanalu. Klaipėdos rajono savivaldybės teritorijos bendrojo plano sprendiniuose išvelgiamas šio kanalo potencialas vandens turizmui vystyti, pramoginiam ir pažintiniam plaukiojimui, tačiau šias galimybes riboja esamos Klaipėdos miesto trečiosios vandenvietės sanitarinės apsaugos zona.

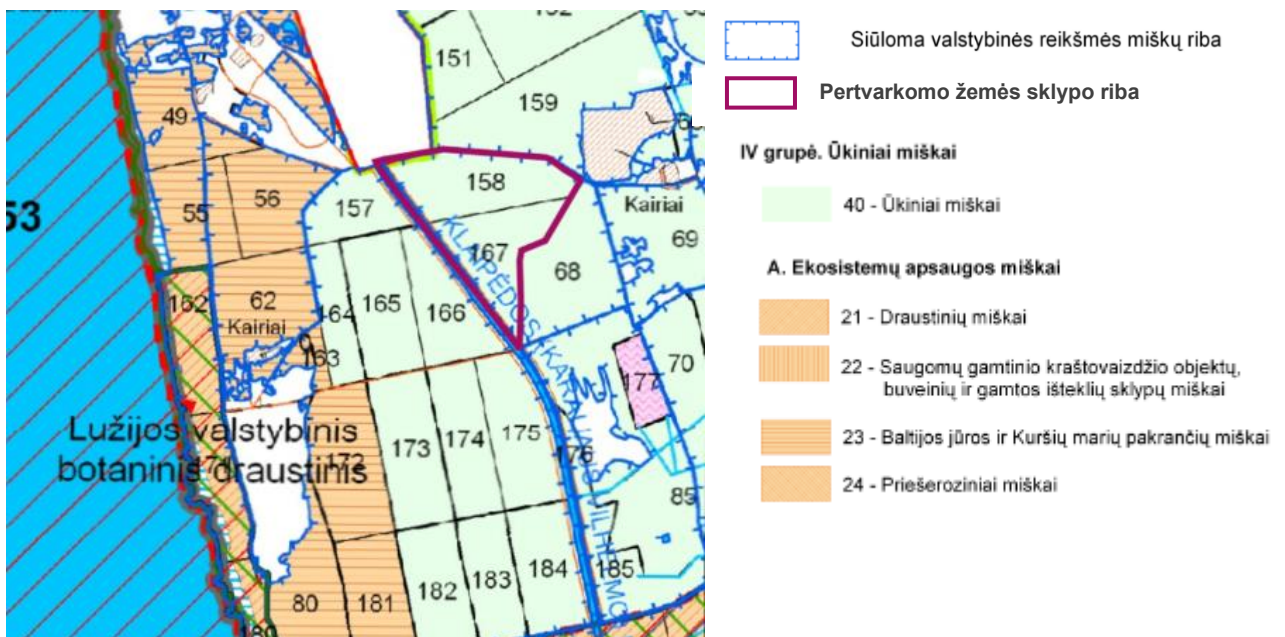
21. Klaipėdos rajono dviračių trasų specialiajame plane (žr. 5 pav.) matyti, kad vakarų pusėje Žemės sklypas ribojasi su valstybinės reikšmės regionine dviračių trasa Nr. R3, įrengta naudojant esamą inžinerinę infrastruktūrą.



5 pav. Ištrauka iš Klaipėdos rajono dviračių trasų specialiojo plano sprendinių brėžinio

22. Visa trasos Nr. R3 atkarpa yra pietvakarinėje Klaipėdos rajono savivaldybės dalyje, palei Karaliaus Vilhelmo kanalą. Ši dviračių trasa jungia Klaipėdos miestą su Šilutės rajono savivaldybės teritorija, o visas jos ilgis Klaipėdos rajono savivaldybės teritorijoje – 22,1 km.

23. Pagal Klaipėdos apskrities miškų tvarkymo schemos sprendinius, Žemės sklypas patenka į IV miškų grupę – ūkiniai miškai (žr. 6 pav.).

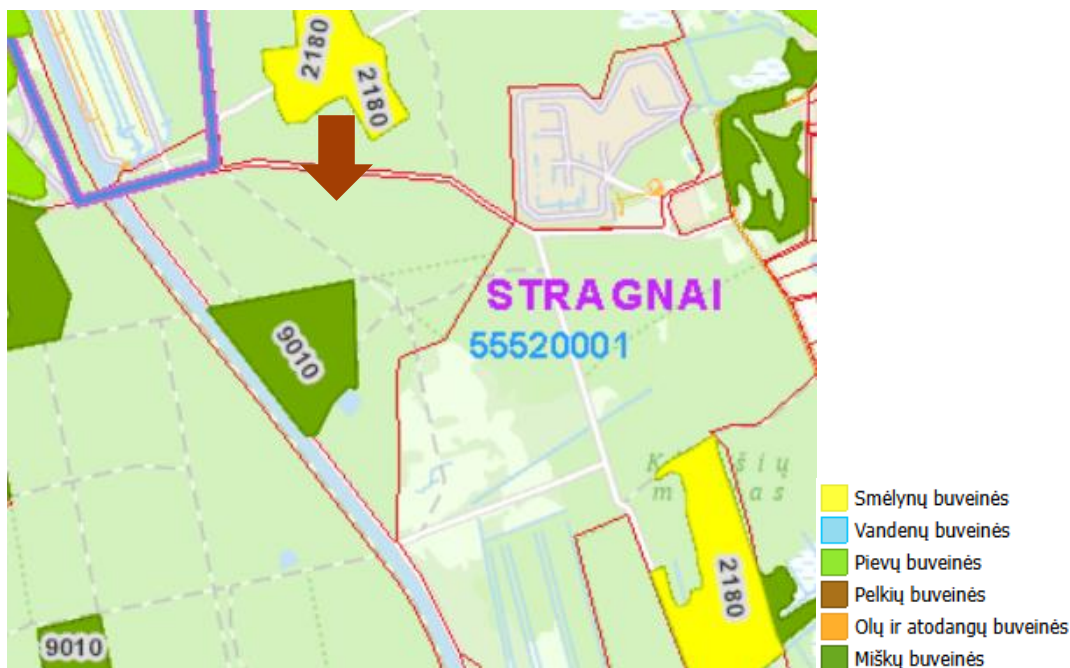


6 pav. Ištrauka iš Klaipėdos apskrities miškų tvarkymo schemos

24. Ūkiniai miškai – visi kiti miškai, nepriskirti I–III miškų grupėms, nepertraukiamai tiekiantys šalies ūkio ir gyventojų reikmėms medieną, laikantis aplinkosaugos reikalavimų. Ūkiniams miškams priskiriami ir valstybinių parkų ūkinių zonų miškai.

KETVIRTASIS SKIRSNIS SAUGOMOS TERITORIJOS, KULTŪROS PAVELDAS

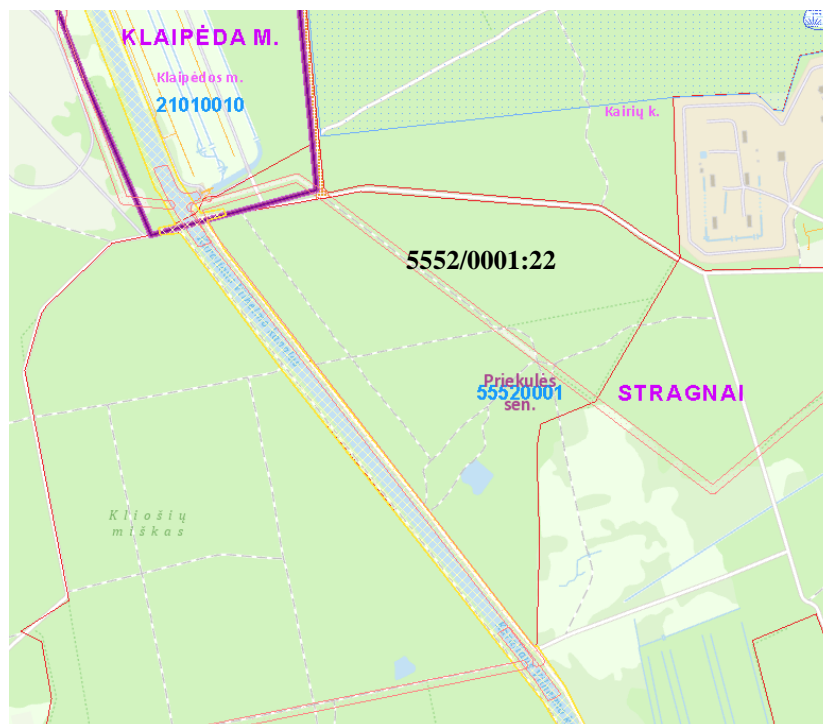
27. Remiantis atliktais Europos Bendrijos svarbos natūralių buveinių inventorizacijos duomenimis, kurie viešai publikuojami Lietuvos erdvinės informacijos portale www.geoportal.lt, nustatyta, kad Žemės sklypas patenka į Europos Bendrijos svarbos natūralių buveinių plotus (žr. 7 pav.): miškų buveinės – vakarų taiga (9010).



7 pav. Europos Bendrijos svarbos natūralios buveinės (išskirtos pagal tipus).
Šaltinis – www.geoportal.lt

28. Ūkinė veikla Žemės sklype turi būti planuojama taip, kad būtų užtikrintas jose saugomų Europos Bendrijos svarbos natūralių buveinių ir rūšių buveinių palankios apsaugos būklės išsaugojimas.

29. Vadovaujantis Kultūros vertybių registro, Nekilnojamojo turto kadastro duomenimis ir SŽNS duomenų rinkiniu, Žemės sklypo vakarinės dalies krašto nedidelė dalis patenka į nekilnojamojo kultūros paveldo teritoriją – Karaliaus Vilhelmo kanalo statinių kompleksą (kultūros vertybės kodas registre – 25965) (žr. Projekto sprendinių brėžinį).



8 pav. Ištrauka iš Nekilnojamojo turto kadastro žemėlapis.
Šaltinis – www.geoportal.lt

30. Nekilnojamojo kultūros paveldo, esančio Lietuvos Respublikos teritorijoje, apsaugą reglamentuoja Nekilnojamojo kultūros paveldo apsaugos įstatymas.

PENKTASIS SKIRSNIS TERITORIJOS, KURIOSE TAIKOMOS SPECIALIOSIOS ŽEMĖS NAUDOJIMO SĄLYGOS

31. Projekto teritorijoje esančios apsaugos zonos, kuriose taikomos SŽNS:

31.1. elektros tinklų apsaugos zonos (Specialiųjų žemės naudojimo sąlygų įstatymo III skyrius, ketvirtasis skirsnis);

31.2. kultūros paveldo objektų ir vietovių teritorijos, jų apsaugos zonos (Specialiųjų žemės naudojimo sąlygų įstatymo V skyrius, pirmasis skirsnis);

31.3. požeminio vandens vandenviečių apsaugos zona (Specialiųjų žemės naudojimo sąlygų įstatymo VI skyrius, vienuoliktasis skirsnis);

31.4. krašto apsaugos objektų apsaugos zona (Specialiųjų žemės naudojimo sąlygų įstatymo X skyrius, pirmasis skirsnis).

III SKYRIUS PROJEKTO SPRENDINIAI

32. Žemės sklypui suteikiamas projektinis Nr. 22-1 (toliau – Proj. Nr. 22-1).

33. Žemės sklypo Proj. Nr. 22-1 išorinė riba nekeičiama, lieka tokia, kokia įregistruota NTR.

34. Žemės sklypo Proj. Nr. 22-1 pertvarkymas apima Žemės sklypo pagrindinės žemės naudojimo paskirties ir naudojimo būdo keitimą ir siūlymą nustatyti ar panaikinti Specialiųjų žemės

naudojimo sąlygų įstatyme nurodytas teritorijas, kuriose taikomos specialiosios žemės naudojimo sąlygos.

35. Nustatyti Žemės sklypo Proj. Nr. 22-1 privalomieji tvarkymo ir naudojimo režimai:

35.1. Plotas – 61,0944 ha.

35.2. Žemės sklypo naudojimo paskirtis – kita.

35.3. Žemės sklypo naudojimo būdas – teritorijos krašto apsaugos tikslams.

35.4. Žemės sklype nustatytų naudmenų plotai – vadovaujantis Miškų valstybės kadastro duomenimis bei Miškų įstatymo nuostatomis, Žemės sklype Proj. Nr. 22-1 esantiems miško keliams, kvartalų linijoms, grioviams, kitiems neapaugusiems mišku žemės plotams, miško infrastruktūros elementams nustatoma miško žemės naudmena – 61,0944 ha.

36. Projekto sprendiniams nustatytos SŽNS grafiškai pažymėtos Projekto sprendinių brėžinyje, vadovaujantis jau įregistruotų NTR SŽNS teritorijų ribomis, vietose, kur SŽNS neįregistruotos NTR, apsaugos zonų dydžiai nurodomi vadovaujantis Specialiųjų žemės naudojimo sąlygų įstatymu. Visa apibendrinta informacija ir duomenys apie pertvarkomą Žemės sklypą Proj. Nr. 22-1 pateikiama priede.

37. Pertvarkomam Žemės sklypui Proj. Nr. 22-1 nustatomos teritorijos, kuriose taikomos SŽNS:

37.1. Žemės sklypą Proj. Nr. 22-1 kerta 10 kV orinė elektros tinklų linija. Vadovaujantis Specialiųjų žemės naudojimo sąlygų įstatymu, elektros tinklų apsaugos zonos (Specialiųjų žemės naudojimo sąlygų įstatymo III skyrius, ketvirtasis skirsnis) nustatomos: 10 kV oro linijai – po 10 m į abi puses nuo kraštinių oro linijos laidų.

37.2. Naudojantis NTR duomenų teikimo SŽNS priemone (skirta duomenims apie teritorijas, kuriose taikomos SŽNS, teikti, priimti ir tvarkyti, taip pat duomenims apie SŽNS teritorijas gauti), nustatyta, kad bendras elektros tinklų apsaugos zonų (Specialiųjų žemės naudojimo sąlygų įstatymo III skyrius, ketvirtasis skirsnis) plotas – 2,1269 ha.

37.3. Bendras nustatytas elektros tinklų apsaugos zonų (Specialiųjų žemės naudojimo sąlygų įstatymo III skyrius, ketvirtasis skirsnis) plotas sutampa su NTR įregistruotu plotu.

37.4. Žemės sklypo Proj. Nr. 22-1 ribos patenka į kultūros paveldo objektų ir vietovių teritorijas, jų apsaugos zonos dalį – 0,0509 ha, kuri nustatyta, įregistruota ir taikoma NTR vakarinėje Žemės sklypo pusėje esančiam Karaliaus Vilhelmo kanalui.

37.5. Nustatytas kultūros paveldo objektų ir vietovių teritorijos, jų apsaugos zonos (Specialiųjų žemės naudojimo sąlygų įstatymo V skyrius, pirmasis skirsnis) plotas sutampa su NTR įregistruotu plotu.

37.6. Remiantis Žemės gelmių registro duomenimis ir Požeminio vandens vandenviečių apsaugos zonų nustatymo tvarkos aprašu, nustatyta, kad Žemės sklypas Proj. Nr. 22-1 patenka į Klaipėdos miesto trečiosios vandenvietės sanitarinės apsaugos zonos 2-ąją ir 3-iąją juostas, todėl, vadovaujantis Specialiųjų žemės naudojimo sąlygų įstatymo 105 straipsniu, taikomas požeminio vandens vandenviečių apsaugos zonos (Specialiųjų žemės naudojimo sąlygų įstatymo VI skyrius, vienuoliktasis skirsnis) 61,0944 ha ploto apribojimas.

37.7. Žemės sklypas Proj. Nr. 22-1 bus skirtas specialiesiems krašto apsaugos tikslams, t. y.

priimančiosios šalies paramai užtikrinti, siekiant pritaikyti ir (ar) sukurti karinę infrastruktūrą – kitus inžinerinius statinius, kurie reikalingi sąjungininkų kariniams vienetams dislokuoti, todėl, vadovaujantis Specialiųjų žemės naudojimo sąlygų įstatymo 132 ir 133 straipsniais, nuo Žemės sklypo Proj. Nr. 22-1 išorinių ribų numatoma 100 m pločio žemės juosta, kurioje taikomi krašto apsaugos objektų apsaugos zonos (Specialiųjų žemės naudojimo sąlygų įstatymo X skyrius, pirmasis skirsnis) apribojimai. Apribojimas dėl krašto apsaugos objektų apsaugos zonos (Specialiųjų žemės naudojimo sąlygų įstatymo X skyrius, pirmasis skirsnis) gretimiams žemės sklypams bus nustatomas remiantis Specialiųjų žemės naudojimo sąlygų įstatyme numatyta tvarka.

37.8. Vadovaujantis Specialiųjų žemės naudojimo sąlygų įstatymo 132 ir 133 straipsniais, nuo gretimų žemės sklypų kadastro Nr. 5552/0001:0026 ir kadastro Nr. 5552/0001:0557, kurie pagal Lietuvos Respublikos Vyriausybės 2022 m. lapkričio 30 d. nutarimą Nr. 1179 „Dėl Karinės infrastruktūros, reikalingos priimančiosios šalies paramai užtikrinti, sąrašo patvirtinimo“ numatyti krašto apsaugos tikslams, ir nuo gretimų žemės sklypų kadastro Nr. 5552/0001:0037 ir kadastro Nr. 5552/0001:0059, kurių pagrindinė žemės sklypo naudojimo paskirtis – kita, o naudojimo būdas – teritorijos krašto apsaugos tikslams, (toliau – Gretimi žemės sklypai) turės būti numatyta 100 m pločio, o nuo žemės sklypų kadastro Nr. 5552/0001:0059 ir kadastro Nr. 5552/0001:0557 – 400 m pločio žemės juostos, kuriose taikomi krašto apsaugos objektų apsaugos zonos (Specialiųjų žemės naudojimo sąlygų įstatymo X skyrius, pirmasis skirsnis) apribojimai. Gretimiems žemės sklypams taikytini krašto apsaugos objektų apsaugos zonų (Specialiųjų žemės naudojimo sąlygų įstatymo X skyrius, pirmasis skirsnis) plotai patenka į Žemės sklypą Proj. Nr. 22-1 ir sudaro bendrą 47,4580 ha plotą. Sutampantys šių apsaugos zonų plotai išbraukiami.

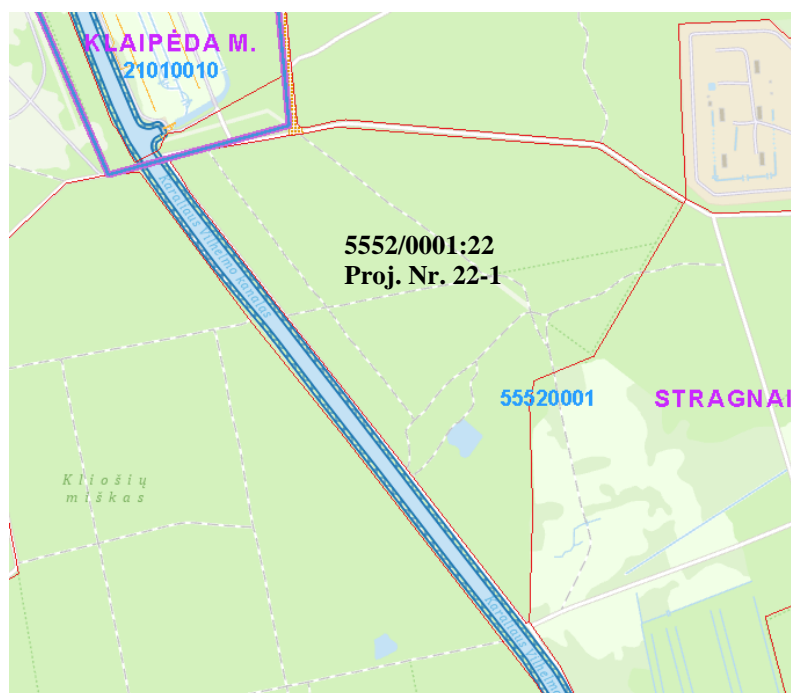
37.9. Vadovaujantis Lietuvos Respublikos teritorijos M 1:10 000 žemių melioracinės būklės ir užmirkimo erdvių duomenų rinkiniu Mel_DR10LT (Mel_DR10LT), nustatyta, kad projektuojamas Žemės sklypas Proj. Nr. 22-1 nepatenka į melioruotos žemės plotus, todėl šio Projekto sprendiniais siūloma panaikinti melioruotos žemės ir melioracijos statinių apsaugos zonos (Specialiųjų žemės naudojimo sąlygų įstatymo VI skyrius, antrasis skirsnis) apribojimą Žemės sklype Proj. Nr. 22-1 (apribojimo plotas 10,6153 ha).

37.10. Remiantis Žemės paėmimo visuomenės poreikiams įgyvendinant ypatingos valstybinės svarbos projektus įstatymo 2 straipsnio ir Miškų įstatymo 10¹ straipsnio nuostatomis, pertvarkomam Žemės sklypui Proj. Nr. 22-1 nėra nustatomas miško žemės (Specialiųjų žemės naudojimo sąlygų įstatymo VI skyrius, trečiasis skirsnis) apribojimas.

37.11. Atsižvelgiant į tai, kad aplink Projekto teritoriją esantys keliai nėra įtraukti į Klaipėdos rajono savivaldybės vietinės reikšmės kelių (gatvių) sąrašą, patvirtintą Klaipėdos rajono savivaldybės tarybos 2021 m. sausio 28 d. sprendimu Nr. T11-7 „Dėl Klaipėdos rajono savivaldybės vietinės reikšmės kelių (gatvių) sąrašo patvirtinimo“, ir jiems nėra nustatyta kategorija, pagal kurią būtų galima, vadovaujantis Specialiųjų žemės naudojimo sąlygų įstatymu, suprojektuoti kelių apsaugos zonos (Specialiųjų žemės naudojimo sąlygų įstatymo III skyrius, antrasis skirsnis) teritoriją, šio Projekto sprendiniais siūloma netaikyti projektuojamam Žemės sklypui Proj. Nr. 22-1 anksčiau nustatyto kelių apsaugos zonos apribojimo (plotas – 2,5590 ha). Vietinės reikšmės pirmos kategorijos kelio Nr. KL1278 atkarpa tęsiasi iki sankryžos su keliu, Projekto sprendinių brėžinyje pažymėtu Ž-

12. Kadangi kelio apsaugos zona yra žemės juosta abipus kelio briaunų, keliui Nr. KL1278 nustatoma apsaugos zonos teritorija nesiekia projektuojamo Žemės sklypo Proj. Nr. 22-1 ribų.

37.12. Remiantis Paviršinių vandens telkinių apsaugos zonų ir pakrančių apsaugos juostų nustatymo tvarkos aprašu bei viešinamais, bet dar nepatvirtintais Pakrančių teritorijų žemėlapiu sprendiniais (žr. 9 pav.), kurie parengti siekiant įgyvendinti SŽNS įstatymo 11 straipsnio 1 dalies nuostatas, nustatyta, kad numatytos Vilhelmo kanalo paviršinių vandens telkinių apsaugos zonos (Specialiųjų žemės naudojimo sąlygų įstatymo VI skyrius, septintasis skirsnis) ir paviršinių vandens telkinių pakrantės apsaugos juostos (Specialiųjų žemės naudojimo sąlygų įstatymo VI skyrius, aštuntasis skirsnis) teritorijos nesiekia projektuojamo Žemės sklypo Proj. Nr. 22-1 ribų, todėl šio Projekto sprendiniais siūloma netaikyti projektuojamam Žemės sklypui Proj. Nr. 22-1 anksčiau nustatytų paviršinių vandens telkinių apsaugos zonos (Specialiųjų žemės naudojimo sąlygų įstatymo VI skyrius, septintasis skirsnis) (plotas 10,6153 ha) ir paviršinių vandens telkinių pakrantės apsaugos juostos (Specialiųjų žemės naudojimo sąlygų įstatymo VI skyrius, aštuntasis skirsnis) (plotas 10,6153 ha) apribojimų.



9 pav. Ištrauka iš viešinamo, bet dar nepatvirtinto Pakrančių teritorijų žemėlapiu.
Šaltinis – www.geoportal.lt

38. Žemės sklype Proj. Nr. 22-1 nėra NTR įregistruotų servitutų ir Projekto sprendiniais nėra projektuojamų ar siūlomų naujai nustatyti servitutų.

39. Projekto sprendiniais numatomas įvažiavimas į Žemės sklypą iš I kategorijos vietinės reikšmės kelio Nr. KL1278 Klaipėda–Kliošių miškas (inžinerinio statinio unikalus Nr. 4400-6424-6314) (žr. priedą, Projekto sprendinių brėžinį, tarp 13 ir 14 Žemės sklypo ribos posūkio taškų).

40. Projekto sprendiniams nustatytos SŽNS grafiškai pažymėtos Projekto sprendinių brėžinyje, vadovaujantis jau įregistruotų NTR specialiųjų žemės naudojimo sąlygų teritorijų ribomis, vietose, kur SŽNS neįregistruotos NTR, apsaugos zonų dydžiai nurodomi vadovaujantis Specialiųjų

žemės naudojimo sąlygų įstatymu.

41. Visa apibendrinta informacija ir duomenys apie pertvarkomą Žemės sklypą Proj. Nr. 22-1 pateikiami priede.

42. Teritorijų, kuriose taikomos SŽNS, ribos ir plotai gali būti patikslinti arba keičiami teikiant juos įregistruoti asmenims, suinteresuotiems ūkinės ir (ar) kitokios veiklos, dėl kurios nustatomos Specialiųjų žemės naudojimo sąlygų įstatyme nurodytos teritorijos, parengus kitus dokumentus, išvardintus Specialiųjų žemės naudojimo sąlygų įstatymo 6 straipsnio 1 dalyje, kuriais remiantis nustatomos SŽNS ribos ir plotas.

IV SKYRIUS BAIGIAMOSIOS NUOSTATOS

43. Pagal Planuojamos ūkinės veiklos poveikio aplinkai vertinimo įstatymo 1 straipsnio 3 dalį, šio įstatymo nuostatos netaikomos karinės infrastruktūros, nurodytos Mobilizacijos ir priimančiosios šalies paramos įstatymo 6 straipsnio 10 punkte nurodytame sąraše, statybai, šioje karinėje infrastruktūroje ir teritorijose, kurioms Žemės įstatymo nustatyta tvarka rengiami karinės infrastruktūros projektai, planuojamai ūkinei veiklai, kurių vienintelis tikslas – valstybės gynyba ir kurių planuojamos ūkinės veiklos atrankos dėl poveikio aplinkai vertinimo ar poveikio aplinkai vertinimo procedūrų atlikimas darys neigiamą poveikį valstybės gynybos tikslams.

44. Taisyklių 16 punktas nustato, kad Projektų rengimo ir derinimo procedūrų, taip pat jų sprendinių atitikties teisės aktų reikalavimams valstybinę priežiūrą vykdo Nacionalinės žemės tarnybos prie Aplinkos ministerijos struktūrinis padalinys, atsakingas už valstybinę žemėtvarkos planavimo dokumentų priežiūrą.

45. Taisyklių 17 punktas apibrėžia karinės infrastruktūros projektų rengimo, derinimo, tikrinimo ir tvirtinimo procedūras. Šios procedūros vykdomos automatizuotai per Žemėtvarkos planavimo dokumentų rengimo informacinę sistemą (toliau – ŽPDRIS), jei šioje informacinėje sistemoje numatyta galimybė jas atlikti ir Taisyklėse nenustatyta kitaip. Projekto bylos dokumentų, kurie pagal Taisyklės turi būti rengiami, bet jie rengiami ne ŽPDRIS, kopijas į ŽPDRIS ne vėliau kaip kitą darbo dieną nuo šių dokumentų parengimo ir (ar) patvirtinimo dienos įkelia jų rengėjai, jeigu Taisyklėse nenurodyta kitaip.

46. Vadovaujantis Taisyklių 39 punktu, informacija apie Projektą neviešinama, viešas svarstymas su visuomene neatliekamas.

47. Taisyklių 49 punktas apibrėžia, kad siekiant įgyvendinti Projekto planus atliekami suformuotų ar pertvarkytų valstybinės žemės sklypų kadastriniai matavimai, nustatant žemės sklypų ribų posūkio taškus ir riboženklų koordinates valstybinėje koordinacių sistemoje. Atlikus žemės sklypų kadastrinius matavimus, pagal Nekilnojamųjų daiktų kadastro duomenų nustatymo taisyklės, patvirtintas Lietuvos Respublikos aplinkos ministro 2024 m. spalio 22 d. įsakymu Nr. D1-349 „Dėl Nekilnojamųjų daiktų kadastro duomenų nustatymo taisyklių patvirtinimo“, parengiamos jų kadastro duomenų bylos.

Karinės infrastruktūros projekto
Klaipėdos rajono savivaldybėje, Priekulės
seniūnijoje, Kairių kaime
(žemės sklypo kadastro numeris
5552/0001:22) aiškinamojo rašto
priedas

**INFORMACIJA APIE PERTVARKOMĄ ŽEMĖS SKLYPĄ
PROJEKTINIS SKLYPO NR. 22-1**

Projektinis sklypo Nr.	22-1
Žemės sklypo adresas	Klaipėdos r. sav., Priekulės sen., Kairių k.
Kadastro vietovė	Stragnų k. v.
Žemės sklypo plotas, ha	61,0944
Žemės naudojimo paskirtis	Kita
Žemės naudojimo būdas	Teritorijos krašto apsaugos tikslams
Žemės naudmenų plotas, ha	Miškas – 61,0944
Teritorijos, kuriose taikomos specialiosios žemės naudojimo sąlygos, plotas, ha	Elektros tinklų apsaugos zonos (Specialiųjų žemės naudojimo sąlygų įstatymo III skyrius, ketvirtasis skirsnis) – 2,1269, kultūros paveldo objektų ir vietovių teritorijos, jų apsaugos zonos (Specialiųjų žemės naudojimo sąlygų įstatymo V skyrius, pirmasis skirsnis) – 0,0509, požeminio vandens vandenviečių apsaugos zonos (Specialiųjų žemės naudojimo sąlygų įstatymo VI skyrius, vienuoliktasis skirsnis) – 61,0944, krašto apsaugos objektų apsaugos zonos (Specialiųjų žemės naudojimo sąlygų įstatymo X skyrius, pirmasis skirsnis) – 47,4580
Esami ir siūlomi nustatyti servitutai – plotas, ha	-
Privažiavimas	Įvažiavimas iš vietinės reikšmės kelio KL1278 Klaipėda–Kliošių miškas (kelio inžinerinio statinio unikalus Nr. 4400-6424-6314)
Gretimybės	Kelias 8 m pločio, vietinės reikšmės kelias KL1278 Klaipėda–Kliošių miškas, kelias 12 m pločio, žemės sklypas kad. Nr. 5552/0001:0037, kelias 10 m pločio